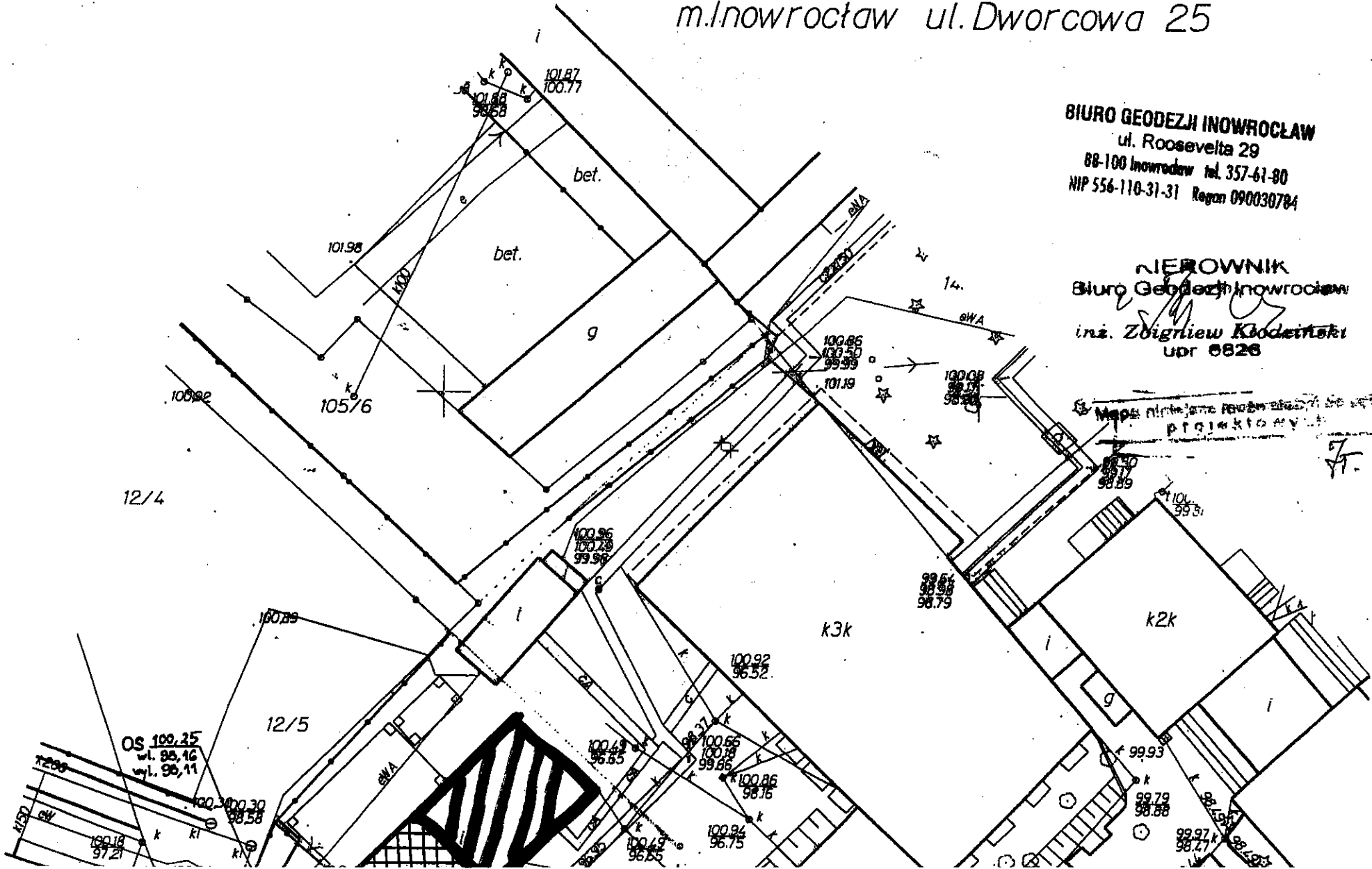


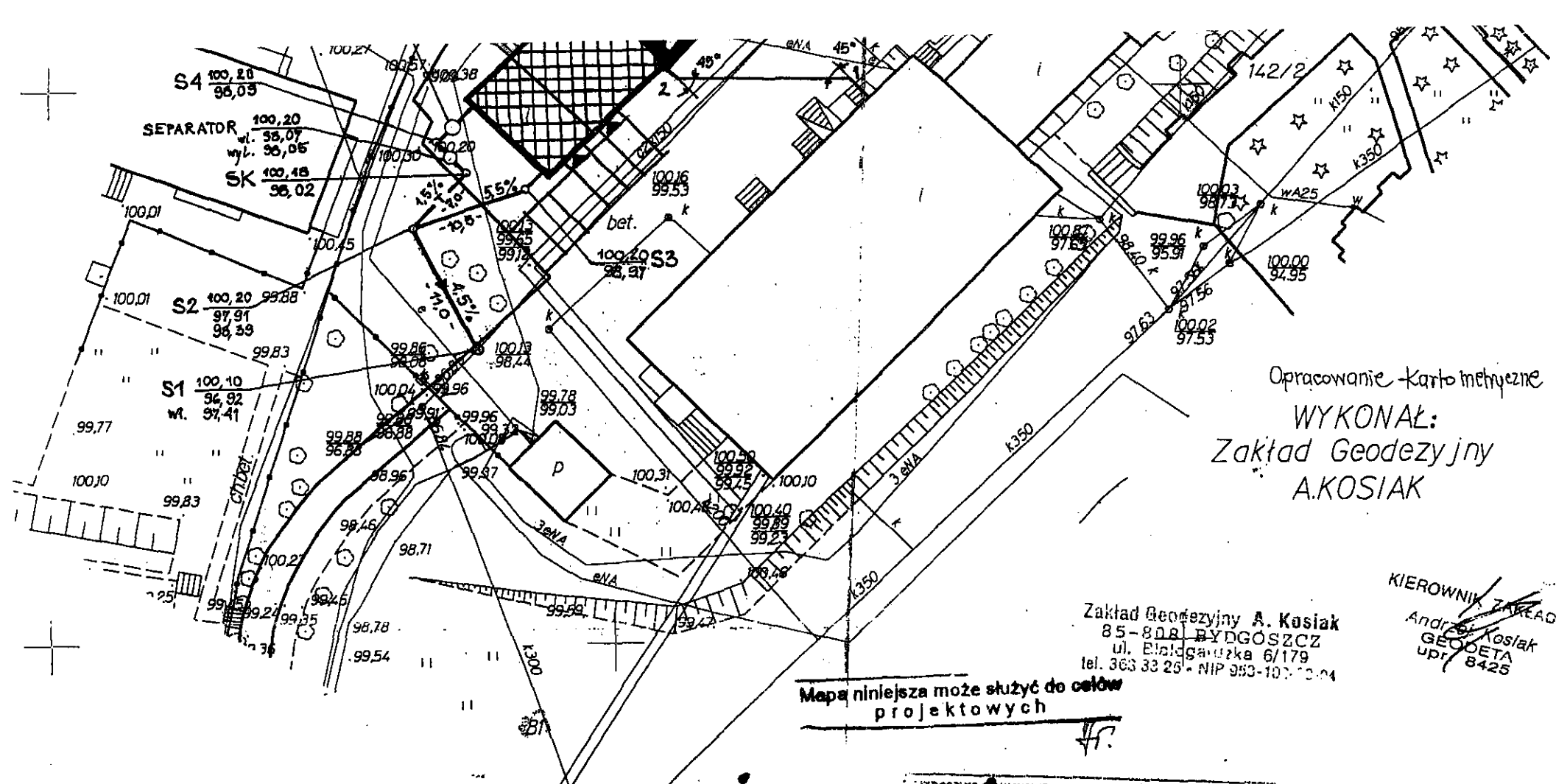
Woj: kujawsko-pomorskie
Powiat: inowrocławski
Miasto: Inowrocław
Obręb: III KM 620,8,9

Mapa sytuacyjno-wysokościowa
z uzbrojeniem terenu
skala 1:500
m. Inowrocław ul. Dworcowa 25

BIURO GEODEZJI INOWROCLAW
ul. Roosevelta 29
88-100 Inowrocław tel. 357-61-80
NIP 556-110-31-31 Regon 090030784

NIEROWNIK
Biuro Geodezji Inowrocław
inż. Zbigniew Kłodeński
upr 6826









Opracowanie kartometryczne
WYKONAŁ:
Zakład Geodezyjny
A.KOSIAK

Zakład Geodezyjny A. Kosiak
 85-808 BYDGOSZCZ
 ul. Białogardzka 6/179
 tel. 363 33 25 • NIP 953-107-03-04

KIEROWNIK ZAKŁADU
 Andrzej Kosiak
 GEODETA
 upr. 8425

Mapa niniejsza może służyć do celów projektowych

ADAPTOWANY BUDYNEK

-  ADAPTOWANY BUDYNEK
-  PRZYKĄCZE WODY
-  PRZYKĄCZE KAN. SANITARNEJ
-  PRZYKĄCZE KAN. TECHNOLOGICZNEJ

Ks.rob.33/04/1
 Dz.e.r.g.278/2006
 Ark.mapy: 5-5-III-4, III d-2

STAROSTWO POWIATOWE
 w INOWROCŁAWIU
 Powiatowy Zespół Uzgadniania
 Dokumentacji Projektowej

STAROSTWO POWIATOWE - POWIATOWY ZESPÓŁ DOKUMENTACJI
 GEODEZYJNO-KARTOGRAFICZNEJ W INOWROCŁAWIU
 w obszarze oznaczonym linią.....
 dokonano aktualizacji treści.....

B.P.B.B.O. MIASTOPROJEKT-BYDGOSZCZ Sp. z o.o. Bydgoszcz, ul. Jagiellońska 12 a	PROJEKTANT architektura	mgr inż. Aleksandra Kubalczak nr upr. DAN-KZ-7210/237/88	<i>Km</i>
	architekt.	mgr inż. Alieja Kamienisz	<i>tesa</i>
	konstrukcja	inż. Grażyna Wolszegier	<i>W.G.</i>
	CO	mgr inż. Maria Granowska	<i>M.G.</i>
	went	mgr inż. Maria Granowska	<i>M.G.</i>
UZGODNIENIA	elekt.	inż. Mirosław Siolkowski	<i>M.S.</i>
	mgr inż. Zofia Nowakowski	<i>Z.N.</i>	

Inwestor:
 Powiatowy Zesp. Ekonom.-Adminstr
 Szkół i Placówek Oświatowych
 w Inowrocławiu
 ul. Rossevelta 36-38

Temat:
 Przebudowa i adaptacja krajalni
 i magazynów na Stacji diagnost.
 dla Centrum Krztalcenia
 w Inowrocławiu ul. Dworcowa 25

Stadium: Proj Budowlano-Wykon.